



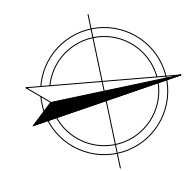





- | | |
|--------------------|---------------|
| - V PŘÍME | VE VZDÁL. 50m |
| - OD 850m DO 1250m | VE VZDÁL. 40m |
| - OD 250m DO 450m | VE VZDÁL. 20m |
| - OD 50m DO 250m | VE VZDÁL. 10m |

LEGENDA DOPRAVNÍHO ZNAČENÍ:

- | | |
|---|---|
|  | STÁVAJÍCÍ SVISLÉ DOPRAVNÍ ZNAČENÍ – BEZE ZMĚNY |
|  | NOVÉ SVISLÉ DOPRAVNÍ ZNAČENÍ – BUDE NOVĚ UMÍSTĚNO STANOVENÍM NOVÝ SLOUPEK |
|  | PŘESUN SVISLÉHO DOPRAVNÍHO ZNAČENÍ
BUDE VYMĚNĚNO, SLOUPEK NOVÝ |
|  | NOVÉ VODOROVNÉ DOPRAVNÍ ZNAČENÍ |



SOUHRNNÝ SYSTÉM: JTSK VÝKOVÝ SYSTÉM: BALT p.v.		10/2018	
± 0,000 = m n.m.		Index	Datum
Vypracoval Ing. Rotheová I.	Kontroloval Ing. Kučera M.	 VDI PROJEKT s.r.o. vodo hospodářská a dopravní infrastruktura Petrohradská 216/3, 101 00 Praha 10	
Zodpovědný projektant Ing. Kučera M.	Hlavní inženýr projektu Ing. Kučera M.		
Akce:		Investor Královéhradecký kraj Pivovarské nám. 1245/2, Hradec Králové 50003	
II/327 CHLUMEC NAD CIDLINOU - ZÁBĚDOV			
Objekt:		Město Chlumec n.Cidlinou	Kraj Královéhradecký
SO 107 - ÚSEK 7; km 5,596 25 - km 6,117 95		Technická zpráva -	Formát 4xA4
Profese: Dopravní stavby		Stupeň DSP	Měřítko 1:1000
Název výkresu:		Číslo zakázky 55/17	Paré
DOPRAVNÍ ZNAČENÍ, ÚSEK 7		Číslo výkresu C.7.2.5	